

# การดำเนินงานศูนย์ข้อมูลทรัพยากรท้องถิ่น

1. รวบรวมและการบันทึกข้อมูลทรัพยากรท้องถิ่น ( ทรัพยากรกายภาพ ทรัพยากรชีวภาพ และทรัพยากรวัฒนธรรมภูมิปัญญา )

## สาระการดำเนินงาน

รวบรวมข้อมูลทรัพยากรท้องถิ่น ไม่ว่าจะเป็นทรัพยากรกายภาพ ทรัพยากรชีวภาพ ทรัพยากรวัฒนธรรมภูมิปัญญา นำผลที่ได้จากการสำรวจ 9 ใบงาน นำมาแยกเป็นหมวดหมู่แล้วบันทึกลงเป็นไฟล์ข้อมูลในคอมพิวเตอร์และรวบรวมเป็นเอกสารไว้ในแฟ้ม พร้อมแสดงภาพถ่าย

1. การรวบรวมและการบันทึกข้อมูลทรัพยากรท้องถิ่น ( ทรัพยากร  
กายภาพ ทรัพยากรชีวภาพ ทรัพยากรวัฒนธรรมและภูมิปัญญา )  
ประจำปี 2557

ตารางการรวบรวมและการบันทึกข้อมูลทรัพยากรท้องถิ่น  
ประจำปี 2557

ลำดับ	ปี 2557
1	7หมู่บ้าน

1. การรวบรวมและการบันทึกข้อมูลทรัพยากรท้องถิ่น ( ทรัพยากร  
กายภาพ ทรัพยากรชีวภาพ ทรัพยากรวัฒนธรรมและภูมิปัญญา )  
ประจำปี 2557




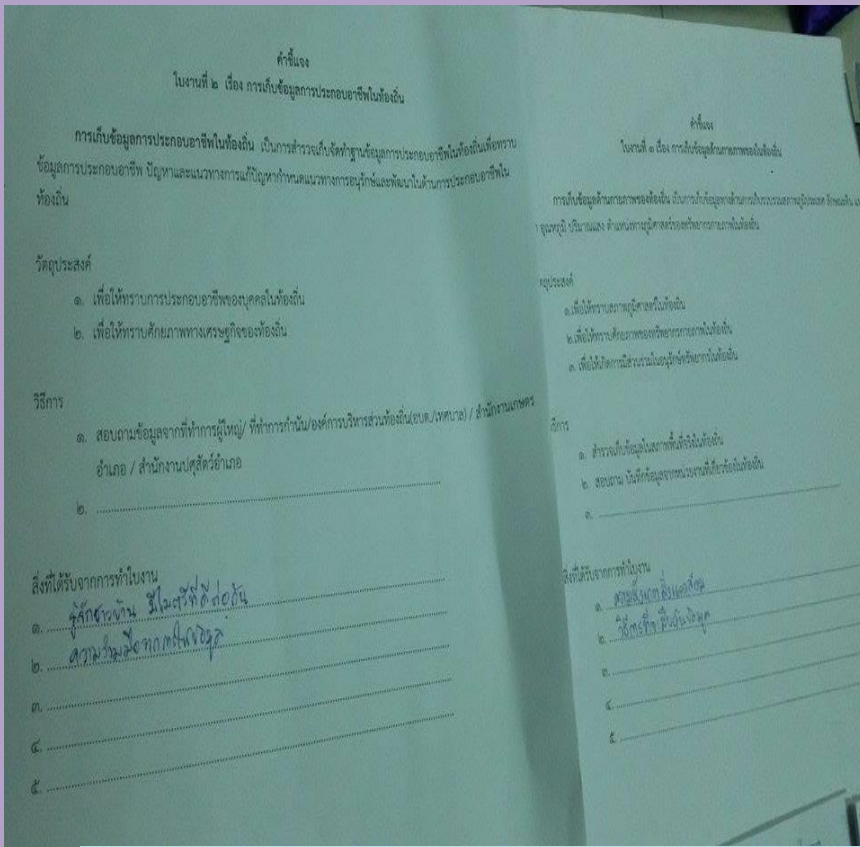
การลงพื้นที่สำรวจและรวบรวมทรัพยากรกายภาพ ชีวภาพ วัฒนธรรมและ  
ภูมิปัญญา

1. การรวบรวมและการบันทึกข้อมูลทรัพยากรท้องถิ่น ( ทรัพยากร  
กายภาพ ทรัพยากรชีวภาพ ทรัพยากรวัฒนธรรมและภูมิปัญญา )  
ประจำปี 2557




การลงพื้นที่สำรวจและรวบรวมทรัพยากรกายภาพ ชีวภาพ วัฒนธรรมและภูมิ  
ปัญญา

# 1. การรวบรวมและการบันทึกข้อมูลทรัพยากรท้องถิ่น ( ทรัพยากร กายภาพ ทรัพยากรชีวภาพ ทรัพยากรวัฒนธรรมและภูมิปัญญา ) ประจำปี 2557



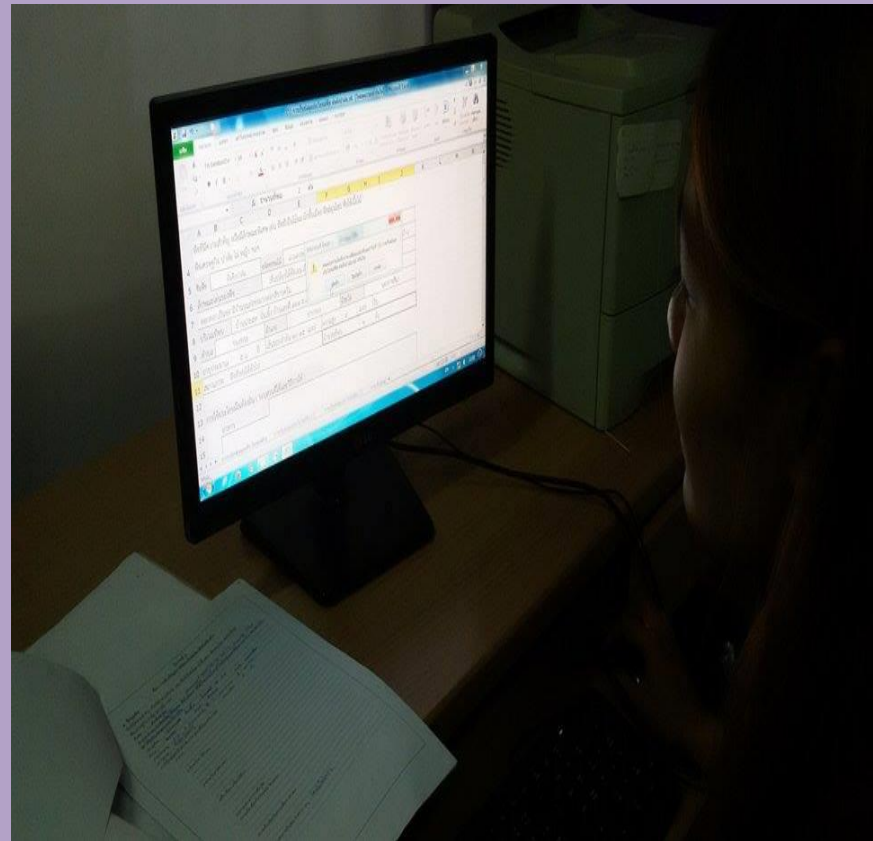
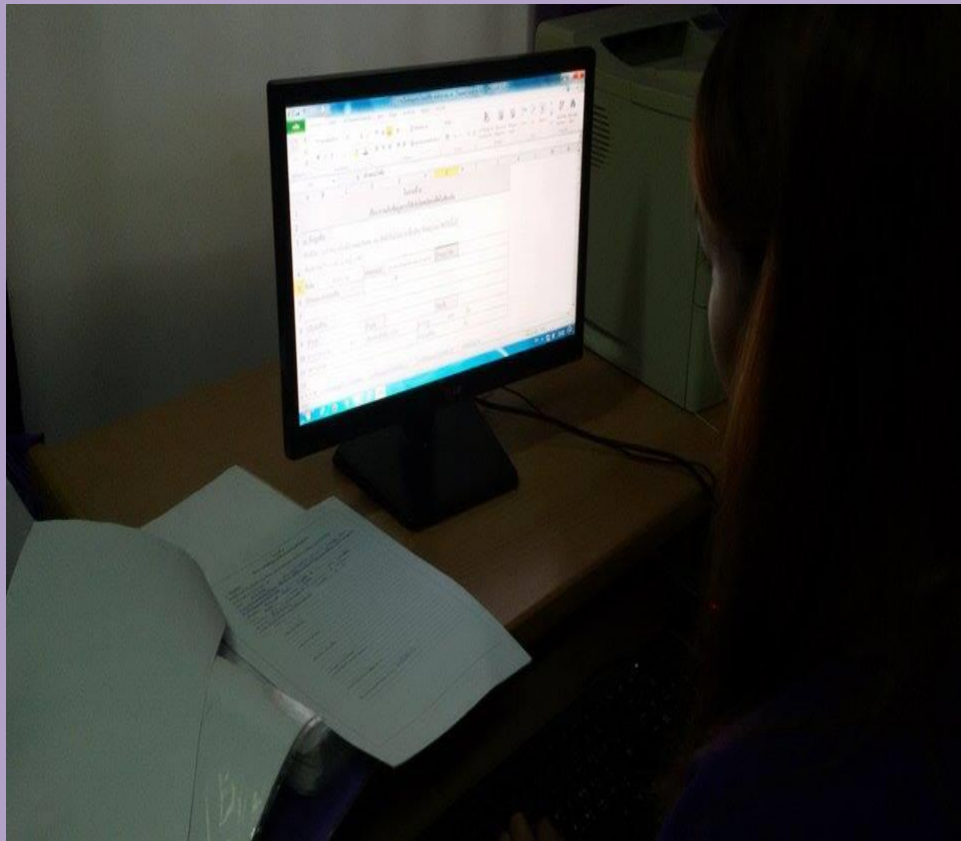
การรวบรวมข้อมูลจากใบงานแยกเป็นแต่ละใบงาน

1. การรวบรวมและการบันทึกข้อมูลทรัพยากรท้องถิ่น ( ทรัพยากร  
กายภาพ ทรัพยากรชีวภาพ ทรัพยากรวัฒนธรรมและภูมิปัญญา )  
ประจำปี 2557



การรวบรวมใบงานแต่ละใบงานลงแฟ้มแต่ละหมู่บ้าน

1. การรวบรวมและการบันทึกข้อมูลทรัพยากรท้องถิ่น ( ทรัพยากร  
กายภาพ ทรัพยากรชีวภาพ ทรัพยากรวัฒนธรรมและภูมิปัญญา )  
ประจำปี 2557



การนำข้อมูลจากใบงานที่สำรวจแต่ละหมู่บ้านมาลงในฐานข้อมูล Excel

# 1. การรวบรวมและการบันทึกข้อมูลทรัพยากรท้องถิ่น ( ทรัพยากร กายภาพ ทรัพยากรชีวภาพ ทรัพยากรวัฒนธรรมและภูมิปัญญา ) ประจำปี 2557

การเก็บข้อมูลพื้นฐานในท้องถิ่น					
๑. ชื่อหมู่บ้าน ชุมชน (ที่เป็นทางการ)		บ้านตะเคียนทอง			
ชื่อชุมชนที่ชาวบ้านเรียก		บ้านตะเคียนทอง			
๒. ที่ตั้ง หมู่	๑๐ ซอย	-	ถนน	-	
	แขวง/ตำบล	ชนงพระ	เขต/อำเภอ	ปากช่อง	จังหวัด
เส้นทางหลวง หมายเลข		๒		เส้นทางท้องถิ่น	
แผนที่หมู่บ้านโดยสังเขป					

การเก็บข้อมูลด้านกายภาพในท้องถิ่น	
๑. สภาพภูมิประเทศ	เช่น เป็นที่ราบ ลุ่ม ลาดเอียง ภูเขา ป่ารุ ป่าชายหาด ป่าชายเลน
เป็นพื้นที่	ที่ราบสูง ลาดเอียง
๒. ลักษณะดิน	
ดิน	ขุคดิน -
ความอุดมสมบูรณ์ของดิน	
๓. แหล่งน้ำ	
แหล่งน้ำธรรมชาติ (จำนวน ความกว้าง ความยาว ปริมาณน้ำ มีน้ำตลอดปี หรือเป็นฤดูกาล)	

การนำข้อมูลจากใบงานกายภาพที่สำรวจแต่ละหมู่บ้านมาลงในฐานข้อมูล Excel



# 1. การรวบรวมและการบันทึกข้อมูลทรัพยากรท้องถิ่น ( ทรัพยากร กายภาพ ทรัพยากรชีวภาพ ทรัพยากรวัฒนธรรมและภูมิปัญญา ) ประจำปี 2557


ใบงานที่ ๕					
เรื่อง การเก็บข้อมูลการใช้ประโยชน์ของพืชในท้องถิ่น					
๑. ข้อมูลพืช					
พืชที่มีความสำคัญ หรือมีลักษณะพิเศษ เช่น พืชที่เป็นไม้ผล ไม้พื้นเมือง พืชสมุนไพร พืชใช้เนื้อไม้ พืชเศรษฐกิจ ปาล์ม ไม้ หญ้า ฯลฯ					
ชื่อพืช	บวดิน	รหัสพรรณไม้	๘-๖๓๐๒๑๐๗-๑๑-๐๖๙/๓๐	ลักษณะวิสัย	ไม้ล้มลุก
ลักษณะเด่นของพืช		เป็นหัวขนาดเล็กเป็นไม้ล้มลุกกึ่งยืนต้น มีใบเดี่ยว บางชนิดใบแบน ดอกสีชมพูหรือขาว			
บริเวณที่พบ					
ร้านอาหาร คริวปางโก ม.๑๑ บ้านโนนน้ำ					
ตำบล	ชนงพระ	อำเภอ	ปากช่อง	จังหวัด	นครราชสีมา
อายุประมาณ	- ปี	เส้นรอบลำต้น	- เมตร	ความสูง	- เมตร
สถานภาพ พืชที่พบได้ทั่วไป			จำนวนที่พบ ๓๐ ต้น		
การใช้ประโยชน์ในท้องถิ่น ( ระบุส่วนที่ใช้และวิธีการใช้ )					
อาหาร		-			
ยารักษาโรคใช้กับคน					
-					

การเก็บข้อมูลการใช้ประโยชน์ของสัตว์ในท้องถิ่น					
๒. ข้อมูลพันธุ์สัตว์					
สัตว์เลี้ยงที่มีความสำคัญ เป็นที่นิยมเลี้ยง เพื่อการอาชีพ หรือเพื่อการอนุรักษ์พันธุ์					
๑. ชื่อชนิดพันธุ์สัตว์.		ตะกวด	รหัสพันธุ์สัตว์	๘-๖๓๐๒๑๐๗-๐๑๐-๐๑๐/๒	
ประเภท เช่น สัตว์น้ำ สัตว์เลี้ยงลูกด้วยนม สัตว์เลี้ยงคลาน สัตว์ครึ่งบกครึ่งน้ำ สัตว์ปีก ฯลฯ					
สถานที่พบ					
ลำตะคอง หมู่ ๑๐ บ้านตะเคียนทอง					
ตำบล	ชนงพระ	อำเภอ	ปากช่อง	จังหวัด	นครราชสีมา
จำนวนที่พบ	๒ ตัว	อายุ	-	ปี	เพศ
				ผู้	ตัว
				เมีย	ตัว
ประวัติที่มา					
ตะกวด หรือ ลั้ง หรือ กิ้งก่ายักษ์ เป็นสัตว์เลี้ยงลูกคลานประเภทกิ้งก่าในวงศ์กิ้งก่า ที่มีขนาดใหญ่ที่สุด					

การนำข้อมูลชีวภาพจากใบงานที่สำรวจแต่ละหมู่บ้านมาลงในฐานข้อมูล Excel

# 1. การรวบรวมและการบันทึกข้อมูลทรัพยากรท้องถิ่น ( ทรัพยากร กายภาพ ทรัพยากรชีวภาพ ทรัพยากรวัฒนธรรมและภูมิปัญญา ) ประจำปี 2557

การเก็บข้อมูลภูมิปัญญาในท้องถิ่น			
ส่วนที่ ๔ ข้อมูลทรัพยากรทางวัฒนธรรมและภูมิปัญญา :			
สาขา	เกษตรกรรม		
(สาขาเกษตรกรรม/ สาขาอุตสาหกรรมและหัตถกรรม /สาขาการแพทย์แผนไทย/ สาขาการจัดการทรัพยากรธรรมชาติและสิ่งแวดล้อม /สาขากองทุนและธุรกิจชุมชน/สาขาสวัสดิการ /สาขาศิลปกรรม / สาขาการจัดการองค์กร/ สาขาภาษาและวรรณกรรม/ สาขาศาสนาและประเพณี)			
๑. ชื่อภูมิปัญญาท้องถิ่น	ระหวัดวิน้ำ		
๒. เจ้าของภูมิปัญญาท้องถิ่น / ผู้สืบทอด / ชุมชน / กลุ่ม (นาย/นาง/น.ส./ชุมชน/กลุ่ม)			
ผู้เฒ่าผู้แก่ในชุมชน			
บ้านเลขที่	-	หมู่ที่	๑๐ ตำบล ขนงพระ อำเภอ ปากช่อง
จังหวัด	นครราชสีมา	รหัสไปรษณีย์	๓๐๑๓๐
โทรศัพท์	-	โทรศัพท์	
E-mail address			

แหล่งทรัพยากรที่สำคัญ	(เช่น อุทยานฯ น้ำตก สวนเฉลิมพระเกียรติ สวนพฤกษศาสตร์ สวนป่าฯ)
ข้อมูลทรัพยากรที่สำคัญ ควรค่าแก่การอนุรักษ์ในพื้นที่นั้นๆ	
ป่าชุมชนบ้านตะเคียนทอง ป่าชุมชนบ้านตะเคียนทอง หมายถึง พื้นที่ป่าไม้ที่ได้รับการจัดการโดยกระบวนการมีส่วนร่วมจากประชาชน และองค์กรชุมชน ทั้งทางตรงและทางอ้อม ตามความเชื่อและวัฒนธรรมท้องถิ่นเพื่อประโยชน์ที่สอดคล้องกับความต้องการของชุมชนอย่างต่อเนื่องและยั่งยืน เป็นป่าที่ประชาชนเข้าไปใช้สอยตามวิถีของคนในชุมชนนั้น ทั้งเรื่องการทำมาหากิน ระบุครอบครัว ประเพณีความเชื่อ อำนาจและกฎระเบียบในชุมชน	
ภาพประกอบ	
	

การนำข้อมูลภูมิปัญญาจากใบงานที่สำรวจแต่ละหมู่บ้านมาลงในฐานข้อมูล Excel